

春



5月 ミズバショウ



5月 サクラソウ

3 農場の小径



八ヶ岳中央農業実践大学の桜



7~8月 アナベル

夏

2 白樺の小径

3 農場の小径



八ヶ岳自然文化園のレンゲツツジ



9~10月 ツタウルシ

秋

7 八ヶ岳の小径



紅葉



10~4月 ヤドリギ

冬

2 白樺の小径



凍結したまるやち湖



冬・雪上の足跡(ウサギ)



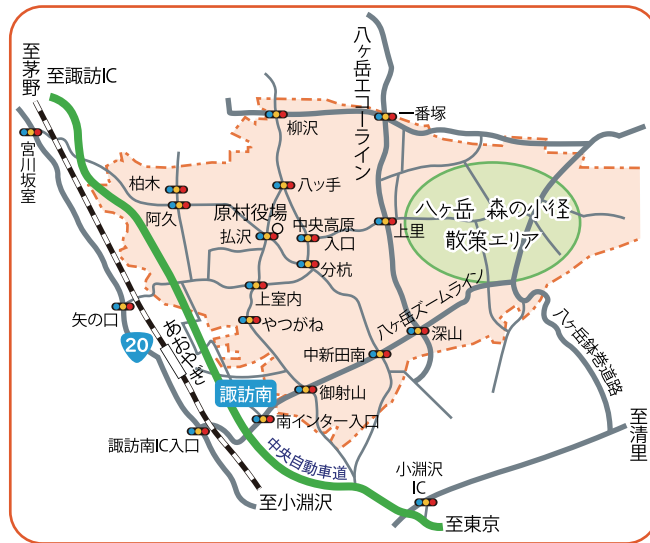
冬・樹氷

# 信州・原村 八ヶ岳 森の小径

## HARAMURA WALKING 散策マップ



〈山折り〉



■ 高速道路

新宿より約2時間半  
名古屋より約3時間  
中央自動車道  
諏訪南ICから約8分

■ JR

新宿駅一特急あずさ→約2時間半  
名古屋駅一特急しなの→約3時間  
(塩尻駅乗り換えあり)  
中央本線 茅野駅から車で約20分

● お問い合わせ

原村観光連盟 Tel. 0266-79-7072  
原村観光案内所 Tel. 0266-74-2501



原村観光連盟

## 八ヶ岳 森の小径 散策ガイド

地図中①~⑩のコースを全て踏破すると約18km、5~6時間ぐらいの行程となり、朝10時ごろから歩き始め、午後4時にペンションにチェックインという利用の仕方ができます。また、ご自身の体力に合わせて様々なコースを選択できることも魅力。全ての小径が標高1,200mから1,600mに位置していることから高地トレーニングや避暑にも最適な場所となっています。

1 もみの湯小径

もみの湯からまるやち湖に続く小径。別荘地や静かな森の中にたたずむ教会などを経て、まるやち湖では八ヶ岳を一望することができます。(大半が未舗装路)

2 白樺の小径

八ヶ岳自然文化園を抜け、まるやち湖を経て白樺林に至る小径。その先は農場の小径に合流します。(大半が舗装路)

3 農場の小径

八ヶ岳自然文化園の山側を通して八ヶ岳中央農業実践大学校に至る小径。途中に『せぎ』といわれる小川を渡ります。農産物販売所周辺では八ヶ岳の展望が広がります。(大半が未舗装路)

4 横見山の小径

ズームラインとペンション線の歩道を結ぶ南北に延びる道。南北の道は比較的平坦で、多くの住民が散歩を楽しんでいます。冬によく冷えた日には樹氷や霧氷が観察できます。(舗装路)

5 あゆみの小径

八ヶ岳鉢巻道路の歩道的役割を果たす小径。周辺の森で春はヤマザクラ、秋は真っ赤なツタウルシが楽しめます。(未舗装路)

6 別荘の小径

標高1,300m~1,600mに昭和40年代から開発された別荘地帯を八ヶ岳に向かって登る小径。途中に巨石を祀った一ツ石神社があり、住宅と自然が調和しています。(大半が舗装路)

7 八ヶ岳の小径

村有林を八ヶ岳に向かって進む小径。春は若葉、夏は高山植物、秋は紅葉を楽しむことができます。「舟山十字路」から300mほど行くと八ヶ岳の湧水「阿弥陀聖水」があります。(大半が未舗装路)

8 藤尾根の小径

第2ペンションとズームラインを結ぶ適度なアップダウンのある小径。春はアズマイチゲやニリンソウ、夏はキオダマキなど高山植物が豊富です。(未舗装路)

9 ペンション線の歩道

植樹帯にはカエデの低木とアナベル、セラスチューム、キャットミントなどが植えられています。また、冬には八ヶ岳側半分がイルミネーションがきらめきます。(舗装路)

10 ズームラインの歩道

天気の良い日には八ヶ岳の阿弥陀岳がひととき大きく眺められます。植樹帯のラベンダーは住民が世話をしています。(舗装路)

2020年4月

特に早朝・薄暮は野生動物に注意!



## NAGANO HARAMURA

長野県 原村

### 四季のイベントと自然

開花・見ごろ時期は平年の目安で、気候により大きく変わります。イベント日程等は変更される場合があります。詳細はお問い合わせ下さい。



5月  
ニリンソウ



6月初旬 阿弥陀岳開山祭



7~9月 原村高原朝市



7月 八ヶ岳クラブ夏の市




7月  
シャクナゲ



8月 星空の映画祭



8月 サマーホリデーin原村星まつり



10月 八ヶ岳クラブ秋の市



春・秋  
キジ



11~12月 星空のイルミネーション



11月  
カラマツ



2月 原村クラフトマルシェ



至 蓼科 白樺湖

信州・原村

# 八ヶ岳 木の小径

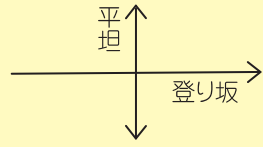
## HARAMURA WALKING 散策マップ



- 1 もみの湯小径 1.5km
- 2 白樺の小径 1.5km
- 3 農場の小径 1.1km
- 4 横見山の小径 1.2km
- 5 あゆみの小径 1.5km
- 6 別荘の小径 2.9km
- 7 八ヶ岳の小径 3.5km
- 8 藤尾根の小径 1.1km
- 9 ペンション線の歩道 1.9km
- 10 ズームラインの歩道 0.5km

【凡例】

- 駐車場
- トイレ
- 原村フリー Wi-fi
- 八ヶ岳ビューポイント
- AED(自動体外式除細動器)
- 案内板
- 道標



八ヶ岳に向かうと登り坂のチャレンジコース。南北方向の道は比較的平坦です。

- 天狗岳 2646
- 硫黄岳 2760
- 横岳 2830
- 阿弥陀岳 2905
- 赤岳 2899
- 権現岳 2715
- 西岳 2898
- 横見山 2524

まるやち湖から見た八ヶ岳