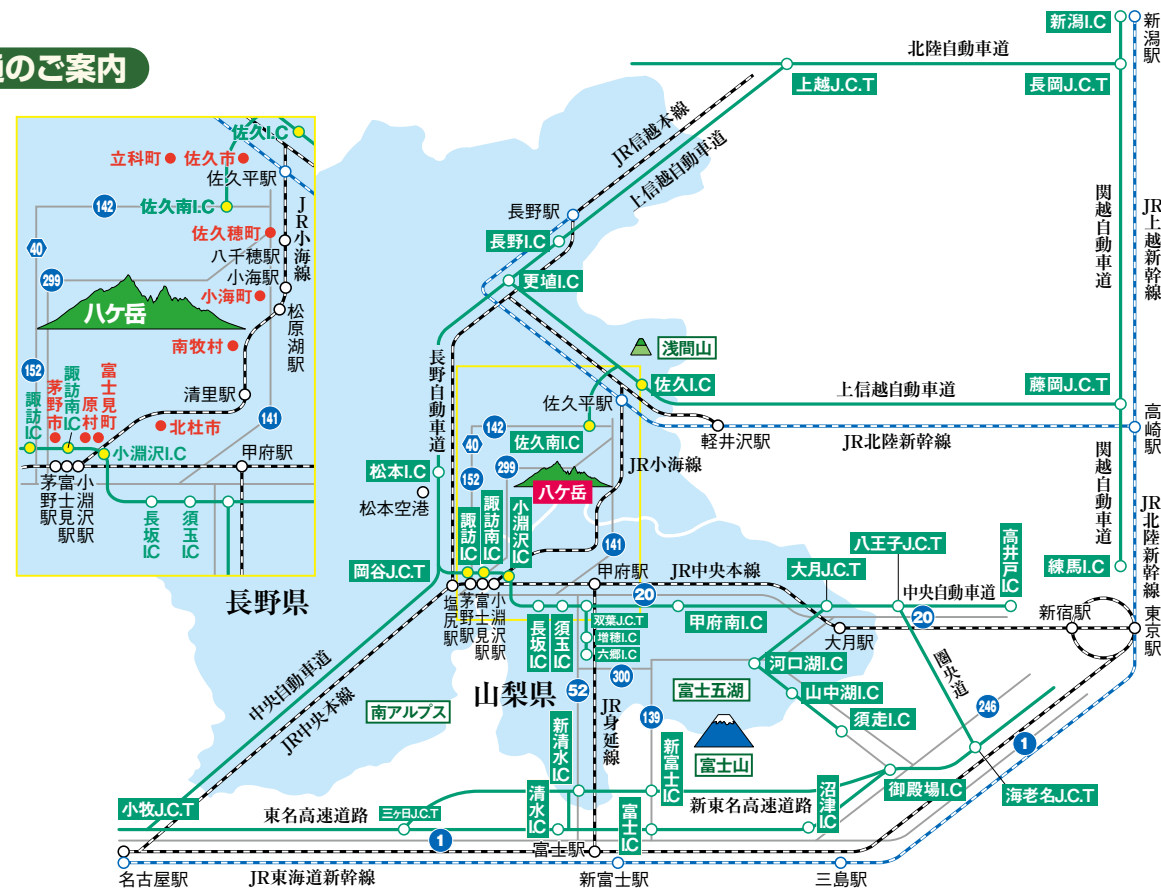
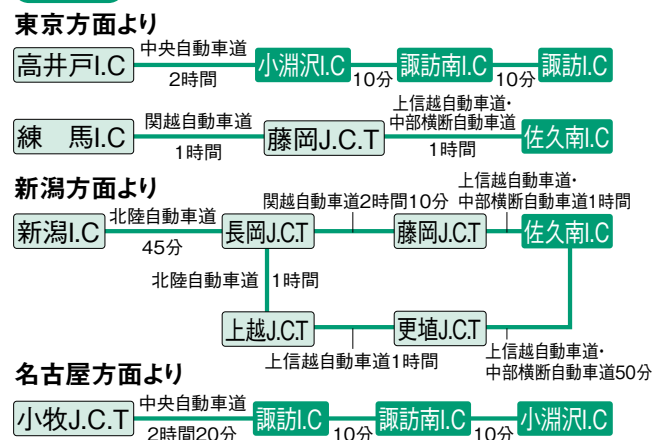


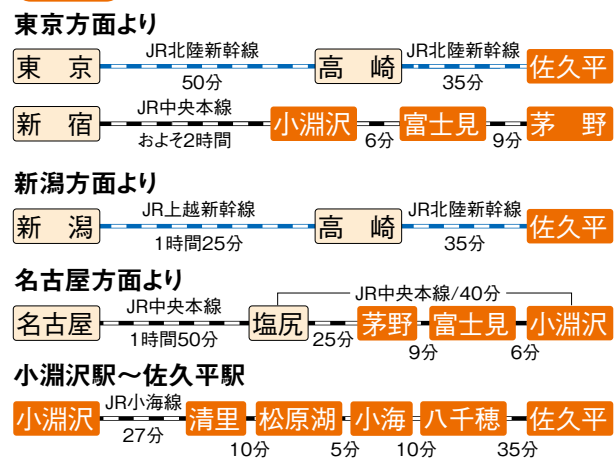
交通のご案内



自動車



鉄道



タクシー	(有)羽黒下タクシー	南佐久郡佐久穂町大字高野町2913	TEL.0267-86-2062	
タクシー	(有)小海タクシー	南佐久郡小海町小海4323-1	TEL.0267-92-2133	
タクシー	八千穂タクシー(有)	南佐久郡佐久穂町大字清水町68	TEL.0267-88-2064	
タクシー	アルピコタクシー	茅野市塚原2-2-11	TEL.0266-71-1181	
バス	アルピコ交通(株)	茅野市ちの3419-6	TEL.0266-72-7141	
バス	千曲バス(株)	小諸市加増581-1	TEL.0267-26-2600	
ロープウェイ	北八ヶ岳ロープウェイ	茅野市北山4035	TEL.0266-67-2009	大人往復1,900円
リフト	車山展望リフト	茅野市北山3413	TEL.0266-68-2626	大人往復1,600円
リフト	蓼科牧場 Gondolaリフト	立科町大字芦田八ヶ野745	TEL.0267-55-6201	大人往復 920円

お問い合わせ

茅野市観光協会
〒391-8501 長野県茅野市塚原2丁目6-1 茅野市役所内
TEL.0266-73-8550
<http://www.tateshinakougen.gr.jp/>

北中市観光協会
〒408-0044 山梨県北中市小淵沢町854-22 小淵沢駅観光案内所内
TEL.0551-30-7866
<http://www.hokuto-kanko.jp/>

富士見町観光協会
〒399-0211 長野県諏訪郡富士見町富士見4654-224
TEL.0266-62-5757
<http://www.town.fujimi.lg.jp/life/1/>

原村観光連盟
〒391-0192 長野県諏訪郡原村6549-1
TEL.0266-79-7072
<http://www.haramura.com/>

南牧村観光協会(野辺山観光案内所)
〒384-1305 長野県南佐久郡南牧村野辺山駅前
TEL.0267-98-2091
<http://www.kanko-nobeyama.jp/>

小海町観光協会
〒384-1103 長野県南佐久郡小海町豊里4769-1
TEL.0267-93-2005
<http://www.koumi-kankou.jp/>

佐久穂町観光協会
〒384-0798 長野県南佐久郡佐久穂町大字畑164番地
TEL.0267-88-3956
<http://yachiho-kogen.jp/>

佐久市観光協会
〒385-8501 長野県佐久市中込3056番地
TEL.0267-62-3285
<http://www.sakukankou.jp>

(一社)蓼科白樺高原観光協会
〒384-2309 長野県北佐久郡立科町大字芦田八ヶ野1045番地
TEL.0267-55-6654
<http://shirakabakogen.jp/>

八ヶ岳

登山口アクセスガイド

さまざまなルートで山歩きが楽しめる八ヶ岳は、登山口もいっぱい。
次はどこから登ってみる？



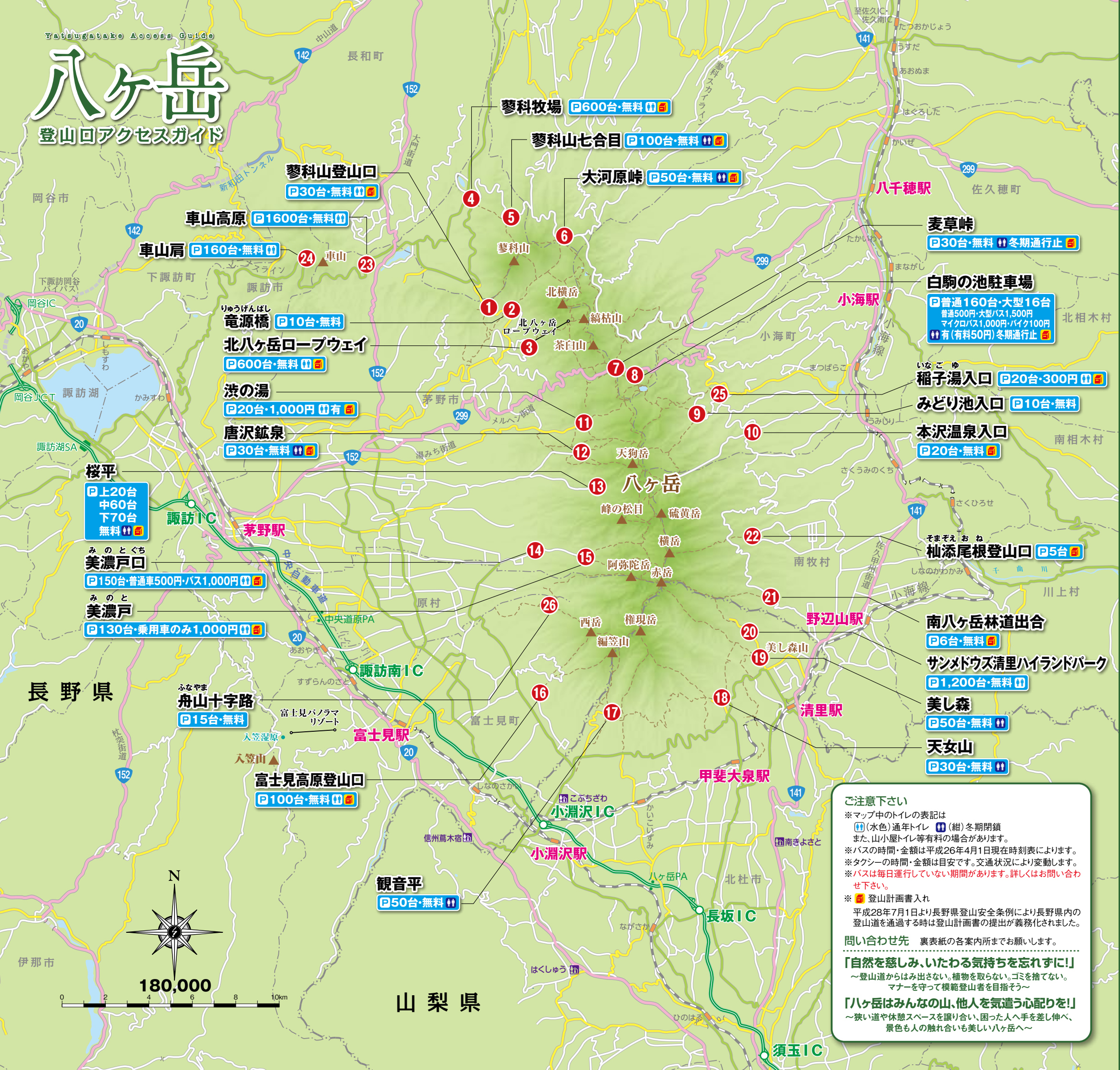
登りたい山よりも登れる山!

～自分や同行者の技術・体力に見合った登山計画を～

南北八ヶ岳保護管理運営協議会

八ヶ岳

登山回アクセスガイド



登山口名	最寄駅	バス(大人片道)	タクシー	IC
1 蓼科山登山口 (白樺湖で乗り換え)	茅野駅	57分/1,500円	45分/8,800円	諏訪ICから約25km
2 竜源橋 (白樺湖で乗り換え)	茅野駅	60分/1,590円	45分/8,800円	諏訪ICから約24km
3 北八ヶ岳ロープウェイ	茅野駅	52分/1,250円	40分/8,200円	諏訪ICから約24km
4 蓼科牧場 (立科町役場前乗り換え)	佐久平駅	70分/1,300円		諏訪ICから約27km
5 蓼科山七合目 (バス+タクシーの乗り継ぎ)	佐久平駅 茅野駅	70分/1,300円 45分/1,000円	10分/2,000円 30分/4,000~5,000円	バスは蓼科牧場まで
6 大河原峠	茅野駅 佐久平駅		80分/14,000円 50分/10,000円	諏訪ICから約30km
7 麦草峠	茅野駅 八千穂駅	64分/1,450円 72分/1,370円	65分/10,000円 50分/8,700円	諏訪ICから約30km 佐久南ICから約39km
8 白駒の池駐車場	八千穂駅 小海駅	67分/1,320円 40分/8,500円	40分/8,000円	諏訪ICから約32km 佐久南ICから約37km
9 みどり池入口	小海駅	35分/800円	30分/5,000円	須玉ICから約48km
10 本沢温泉入口	小海駅		30分/6,000円	須玉ICから約50km
11 洪の湯	茅野駅	51分/1,150円	40分/7,500円	諏訪ICから約23km
12 唐沢鉱泉	茅野駅		40分/7,500円	諏訪ICから約23km
13 桜平	茅野駅		40分/7,500円	諏訪ICから約23km
14 美濃戸口 (バス及びタクシーは美濃戸口まで)	茅野駅	37分/930円	30分/5,500円	諏訪南ICから約10km
15 美濃戸	茅野駅			諏訪南ICから約13km
16 富士見高原登山口	富士見駅 小淵沢駅		20分/3,500円 20分/3,200円	小淵沢ICから約7km 諏訪南ICから約12km
17 観音平	小淵沢駅		20分/3,500円	小淵沢ICから約8km
18 天女山	甲斐大泉駅		10分/1,800円	長坂ICから約12km
19 美し森	清里駅		6分/1,100円	長坂ICから約16km
20 サンメドウズ清里ハイランドパーク	清里駅		8分/1,700円	長坂ICから約16km
21 南八ヶ岳林道出合	野辺山駅		30分/5,000円	
22 杣添尾根登山口	野辺山駅		20分/4,000円	須玉ICから約37km
23 車山高原	茅野駅	57分/1,350円	50分/8,000円	
24 車山肩	上諏訪駅	44分/1,100円		
25 稲子湯入口	小海駅	48分/800円	30分/4,800円	
26 舟山十字路	茅野駅		30分/5,300円	諏訪南ICから約10km

ご注意下さい
 ※マップ中のトイレの表記は
 (水色) 通年トイレ (紺) 冬期閉鎖
 また、山小屋トイレ等有料の場合があります。
 ※バスの時間・金額は平成26年4月1日現在時刻表によります。
 ※タクシーの時間・金額は目安です。交通状況により変動します。
 ※バスは毎日運行していない期間があります。詳しくはお問い合わせ下さい。
 ※登山計画書入れ
 平成28年7月1日より長野県登山安全条例により長野県内の登山道を通する時は登山計画書の提出が義務化されました。
 問い合わせ先 裏表紙の各案内所までお願いします。

「自然を慈しみ、いたわる気持ちを忘れずに！」
 ~登山道からはみ出さない。植物を取らない。ゴミを捨てない。
 マナーを守って模範登山者を目指そう~

「八ヶ岳はみんなの山、他人を気遣う心配りを！」
 ~狭い道や休憩スペースを譲り合い、困った人へ手を差し伸べ、
 景色も人の触れ合いも美しい八ヶ岳へ~